



**КОМИТЕТ ИМУЩЕСТВЕННЫХ ОТНОШЕНИЙ
АДМИНИСТРАЦИИ ПЕРМСКОГО МУНИЦИПАЛЬНОГО ОКРУГА**

РЕШЕНИЕ

о размещении объектов № 141

Пермский край
Пермский округ

26.01.2024

Комитет имущественных отношений администрации Пермского муниципального округа разрешает Акционерному обществу «Газпром газораспределение Пермь» (ИНН 5902183841, ОГРН 2125902017723, почтовый адрес: 614000, г. Пермь, ул. Петропавловская, 43)

размещение объекта «газопровод давлением до 1,2 Мпа, для размещения которого не требуется разрешения на строительство»

на землях государственная собственность на которые не разграничена

на срок 1 год.


Местоположение: Пермский край, Пермский муниципальный округ, д. Хмели, ш. Космонавтов, к з/у с кад. № 59:32:1790001:3285.

Приложение: схема предполагаемых к использованию земель или части земельного участка.

Особые условия использования:

1. При размещении объекта учесть параметры ширины проезда улично-дорожной сети, во избежание сужения полосы отвода дороги.
2. Получение разрешения на производство земляных работ.

Заместитель председателя комитета


(подпись, печать)

М.В. Королева



Схема предполагаемых к использованию земель или части земельного участка

Объект: Газопровод давлением до 1.2 МПа, для размещения которого не требуется разрешения на строительство








Местоположение: расположенных по адресу: Пермский край, м.о. Пермский, д. Хмели, ш. Космонавтов, к.з/у с кад. №59:32:1790001:3285

Площадь земель или части земельного участка, кв.м.: 1890

Категория земель: земли населенных пунктов

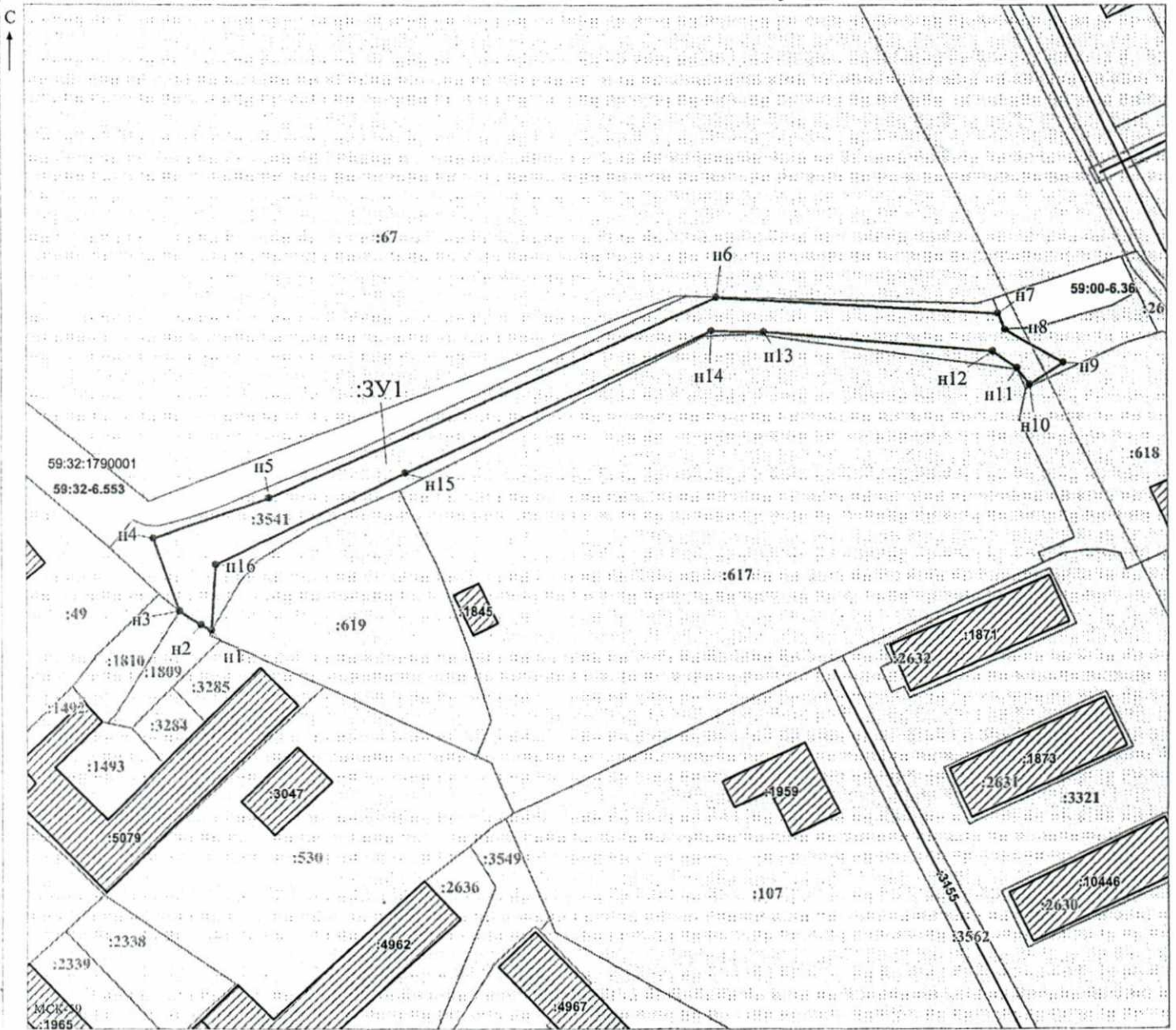
Вид разрешенного использования: -

Описание границ смежных землепользователей:
От точки н1 до точки н3 - земельный участок с кадастровым номером 59:32:1790001:1809
От точки н3 до точки н1 - земельный участок с кадастровым номером 59:32:1790001:3541

- Условные обозначения:
-  - границы и номер земельного участка, сведения о которых внесены в ЕГРН
 -  - границы и номер объекта капитального строительства, сведения о которых внесены в ЕГРН
 -  - граница кадастрового квартала
 -  - предполагаемый участок земель, на которых планируется размещение объекта
 -  - зоны с особыми условиями использования территории, сведения о которых внесены в ЕГРН
 -  - обозначение запрашиваемого земельного участка
 -  - характеристическая точка границ земель или части земельного участка
- 59:32:1790001 - номер кадастрового квартала

Каталог координат, м

№ точки границы	X	Y
н1	511253.01	2222293.27
н2	511254.27	2222290.86
н3	511257.61	2222285.76
н4	511274.77	2222279.55
н5	511284.39	2222306.87
н6	511332.07	2222411.48
н7	511328.01	2222477.35
н8	511324.19	2222479.06
н9	511316.26	2222492.85
н10	511311.17	2222484.81
н11	511315.01	2222481.84
н12	511319.06	2222476.08
н13	511323.82	2222422.62
н14	511324.11	2222410.30
н15	511290.32	2222338.30
н16	511268.55	2222294.34
н1	511253.01	2222293.27



Масштаб 1:1000

Заявитель: _____ / Горбунова А.П.
(подпись, расшифровка подписи)
МП
(для юридических лиц и индивидуальных предпринимателей)